

«СОГЛАСОВАНО»

Зам. Главы администрации г. Таганрога
Радомская Марина Викторовна



дата

подпись

Радомская М.В.

«УТВЕРЖДАЮ»

Директор ГКОУ РО Таганрогской
школы № 1
Жарова Татьяна Александровна



дата

подпись

Жарова Т.А.

«СОГЛАСОВАНО»

И.О. начальника ОГИБДД УМВД России по
г. Таганрогу подполковник полиции
Ножка Александр Иванович



дата

подпись

Ножка А.И.

ПАСПОРТ

дорожной безопасности образовательного учреждения

государственное казенное общеобразовательное
учреждение Ростовской области "Таганрогская
специальная школа № 1"

2015

Общие сведения

- Государственное казенное общеобразовательное учреждение Ростовской области "Таганрогская специальная школа № 1"
- Тип ОУ: Специальное (коррекционное) образовательное учреждение для обучающихся, воспитанников с отклонениями в развитии
- Юридический адрес ОУ: 347924 Ростовская область, г. Таганрог, ул. Инструментальная, 41/1
- Фактический адрес ОУ: 347924 Ростовская область, г. Таганрог, ул. Инструментальная, 41/1

Руководители ОУ:

Директор Жарова Татьяна Александровна 8 - 8634- 64-86-13
(фамилия, имя, отчество) (телефон)

Заместитель директора по учебной работе Криштоп Нелли Армиковна 8 - 8634- 64-86-13
(фамилия, имя, отчество) (телефон)

Заместитель директора по воспитательной работе Боровских Елена Владимировна 8 - 8634- 64-86-13
(фамилия, имя, отчество) (телефон)

Ответственные от Госавтоинспекции

(должность) (фамилия, имя, отчество)

(должность) (фамилия, имя, отчество)

(телефон)

Ответственные работники за мероприятия по профилактике детского травматизма

зам. директора по ВР Боровских Елена Владимировна 8 - 8634- 64-86-13
(должность) (фамилия, имя, отчество) (телефон)

Руководитель или ответственный работник дорожно-эксплуатационной организации, осуществляющей содержание УДС*

(фамилия, имя, отчество) (телефон)

* Дорожно-эксплуатационные организации, осуществляющие содержание УДС, несут ответственность в соответствии с законодательством Российской Федерации (Федеральный закон «О безопасности дорожного движения» №196-ФЗ, КоАП, Гражданский кодекс).

Руководитель или ответственный
 работник дорожно-эксплуатационной
 организации, осуществляющей
 содержание ТСОДД*

 (фамилия, имя, отчество)

 (телефон)

Количество учащихся: 56 человек

Наличие уголка по БДД: ул. Инструментальная, 41/1, холл школы

Наличие класса по БДД: нет

Наличие автогородка (площадки) по БДД: нет

Наличие автобуса в ОУ: нет

Время занятий в ОУ:

1 смена: 8:30 – 15:00

внеклассные занятия: 15:00 – 18:00

Телефоны оперативных служб:

- | | |
|--|-----|
| 1. Единая служба спасения в Ростовской области | 112 |
| 2. Единый телефон пожарных и спасателей в Ростовской области | 010 |
| 3. Полиция в Ростовской области | 020 |
| 4. Скорая помощь в Ростовской области | 030 |
| 5. Аварийная газовая служба в Ростовской области | 040 |

Содержание

I. План-схемы ОУ.

- 1) район расположения ОУ, пути движения транспортных средств и детей (учеников, обучающихся);
- 2) организация дорожного движения в непосредственной близости от образовательного учреждения с размещением соответствующих технических средств, маршруты движения детей и расположение парковочных мест;
- 3) маршруты движения организованных групп детей от ОУ к стадиону, парку или к спортивно-оздоровительному комплексу;
- 4) пути движения транспортных средств к местам разгрузки/погрузки и рекомендуемых безопасных путей передвижения детей по территории образовательного учреждения.

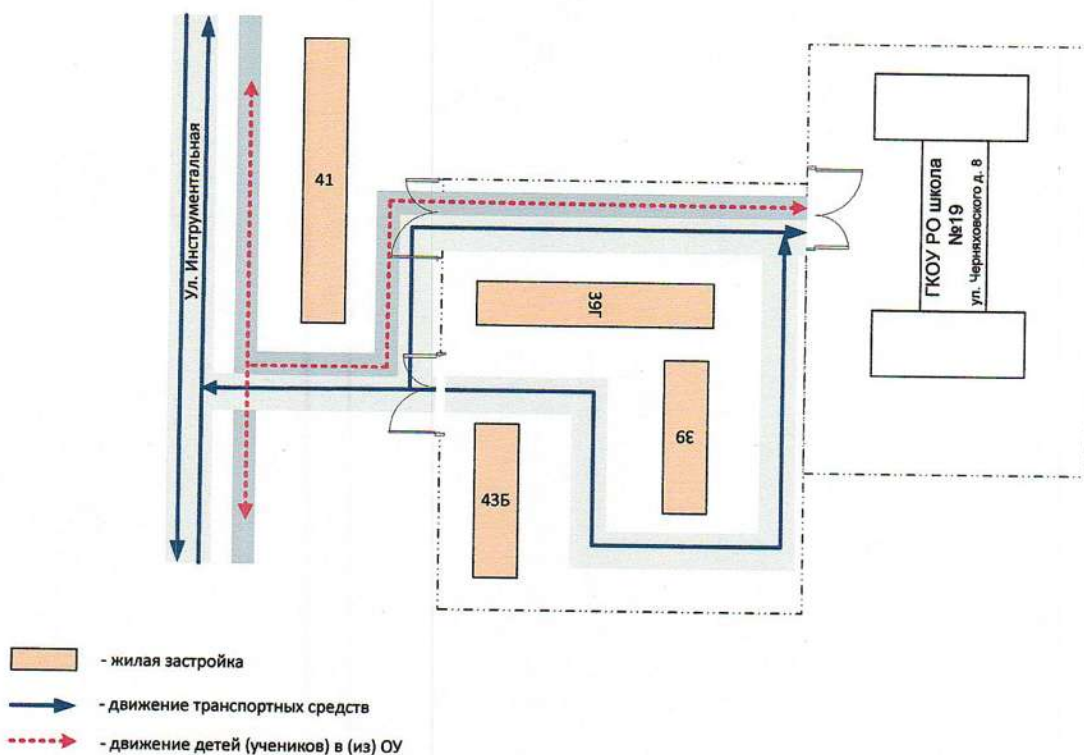
II. Информация об обеспечении безопасности перевозок детей специальным транспортным средством (автобусом).

- 1) общие сведения;
- 2) безопасное расположение остановки автобуса ОУ.

III. Приложения:

І. План-схемы ОУ.

План-схема района расположения ОУ, пути движения транспортных средств и детей (учеников)



Рекомендации к составлению план-схемы района расположения ОУ

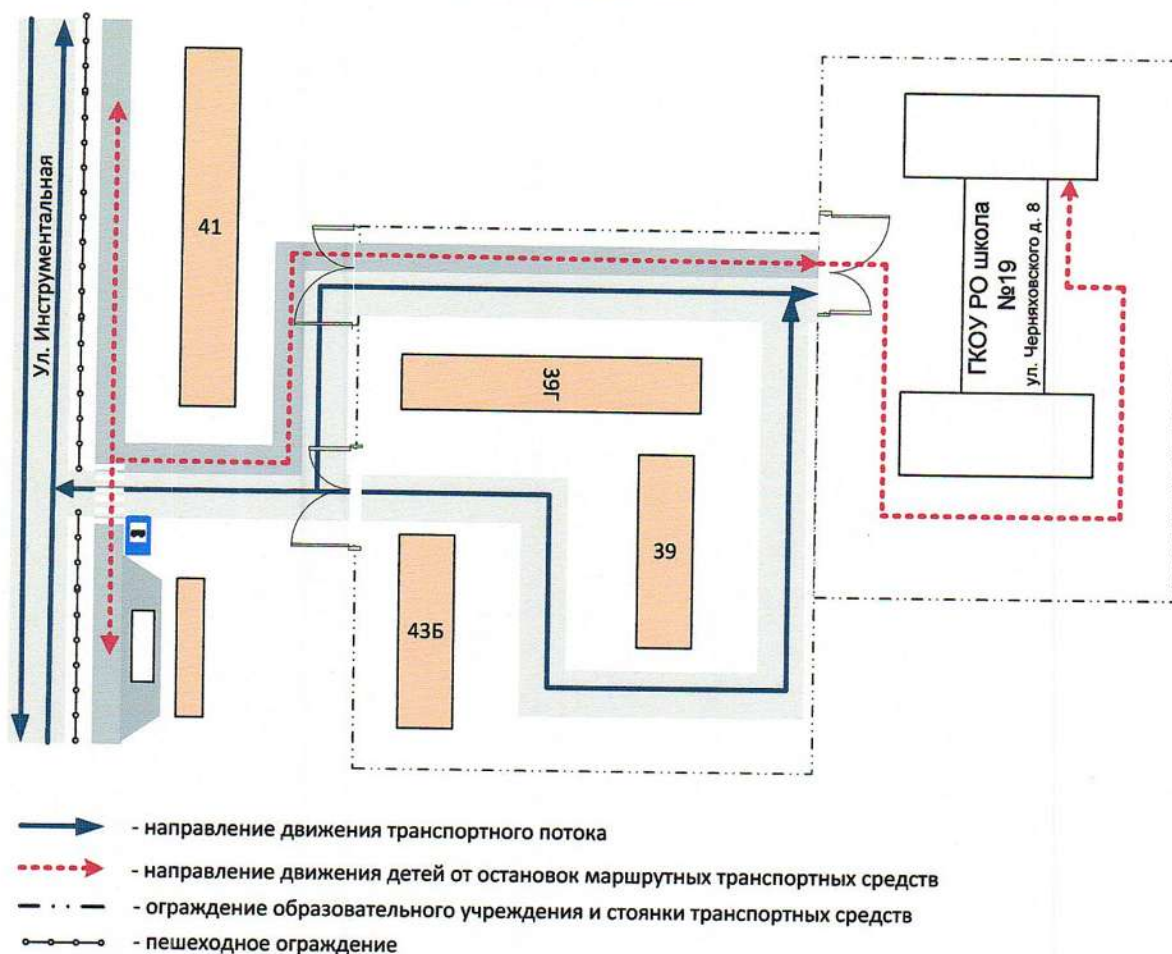
1. Район расположения образовательного учреждения определяется группой жилых домов, зданий и улично-дорожной сетью с учетом остановок общественного транспорта (выходов из станций метро), центром которого является непосредственно образовательное учреждение;
2. Территория, указанная в схеме, включает в себя:
 - образовательное учреждение;
 - стадион вне территории ОУ, на котором могут проводиться занятия по физической культуре *(при наличии)*;
 - парк, в котором преподавателями проводятся занятия на открытом воздухе *(при наличии)*;
 - спортивно-оздоровительный комплекс *(при наличии)*;
 - жилые дома, в которых проживает большая часть детей (учеников) данного образовательного учреждения;
 - автомобильные дороги и тротуары;
3. На схеме обозначено:
 - расположение жилых домов, зданий и сооружений;
 - сеть автомобильных дорог;
 - пути движения транспортных средств;
 - пути движения детей (учеников) в/из образовательного учреждения;

- опасные участки (места несанкционированных переходов на подходах к образовательному учреждению, места концентрации ДТП с участием детей-пешеходов);
- уличные (наземные – регулируемые / нерегулируемые) и внеуличные (надземные и подземные) пешеходные переходы;
- названия улиц и нумерация домов.

Схема необходима для общего представления о районе расположения ОУ. Для изучения безопасности движения детей на схеме обозначены наиболее частые пути движения учеников от дома (от отдаленных остановок маршрутных транспортных средств) к ОУ и обратно.

При исследовании маршрутов движения детей необходимо уделить особое внимание опасным зонам, где часто дети (ученики, обучающиеся) пересекают проезжую часть не по пешеходному переходу.

Схема организации дорожного движения в непосредственной близости от образовательного учреждения с размещением соответствующих технических средств, маршруты движения детей и расположение парковочных мест



Рекомендации к составлению схемы организации дорожного движения в непосредственной близости от образовательного учреждения

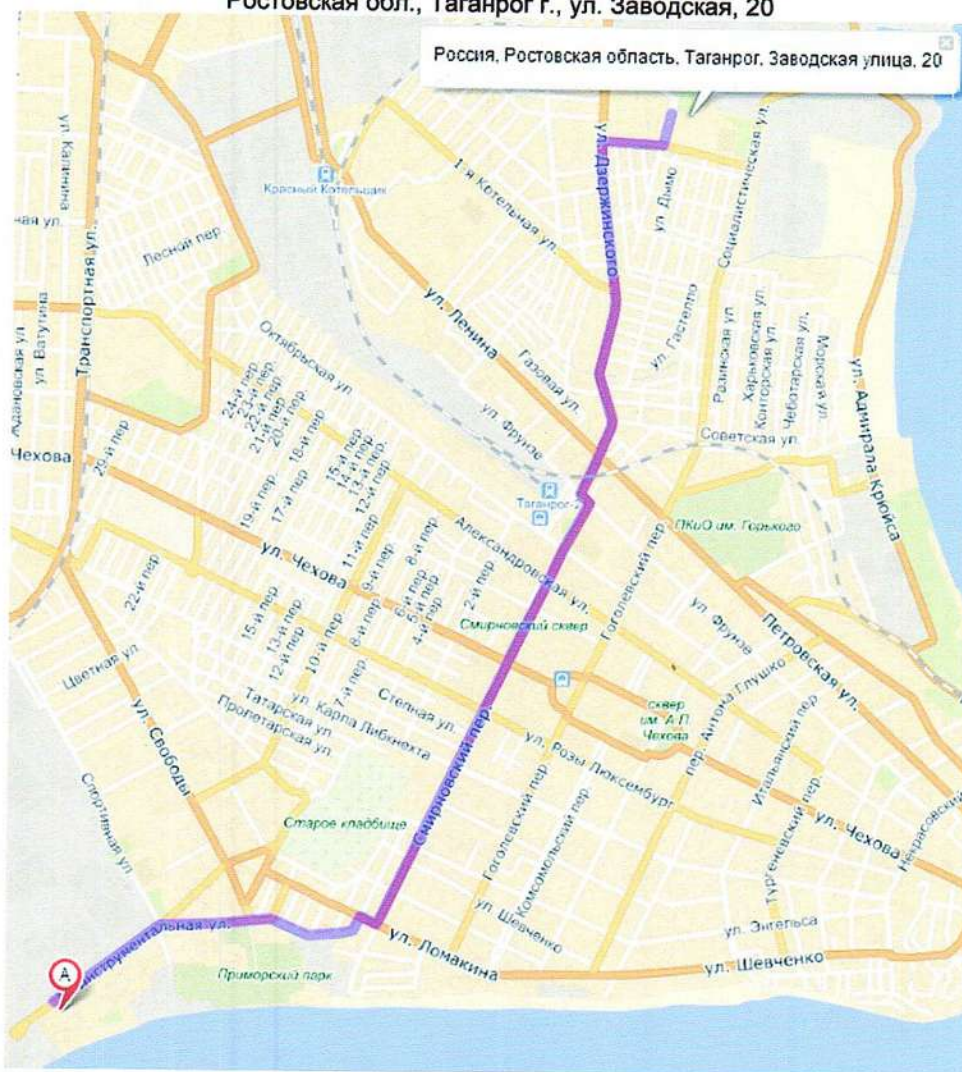
1. Схема организации дорожного движения ограничена автомобильными дорогами, находящимися в непосредственной близости от образовательного учреждения;
2. На схеме обозначено:
 - здание ОУ с указанием территории, принадлежащей непосредственно ОУ (при наличии указать ограждение территории);
 - автомобильные дороги и тротуары;
 - уличные (наземные – регулируемые / нерегулируемые) и внеуличные (надземные и подземные) пешеходные переходы на подходах к ОУ;
 - дислокация существующих дорожных знаков и дорожной разметки;
 - другие технические средства организации дорожного движения;
 - направление движения транспортных средств по проезжей части;
 - направление безопасного маршрута движения детей (учеников, обучающихся);

3. На схеме указано расположение остановок маршрутных транспортных средств и безопасные маршруты движения детей (учеников) от остановочного пункта к ОУ и обратно;

4. При наличии стоянки (парковочных мест) около ОУ, указывается место расположение и безопасные маршруты движения детей (учеников) от парковочных мест к ОУ и обратно.

К схеме (в случае необходимости) должен быть приложен план мероприятий по приведению существующей организации дорожного движения к организации движения, соответствующей нормативным техническим документам, действующим в области дорожного движения, по окончании реализации которого готовится новая схема.

Маршруты движения организованных групп детей от ОУ к ПЛАВАТЕЛЬНЫЙ БАССЕЙН "САДКО" Ростовская обл., Таганрог г., ул. Заводская, 20

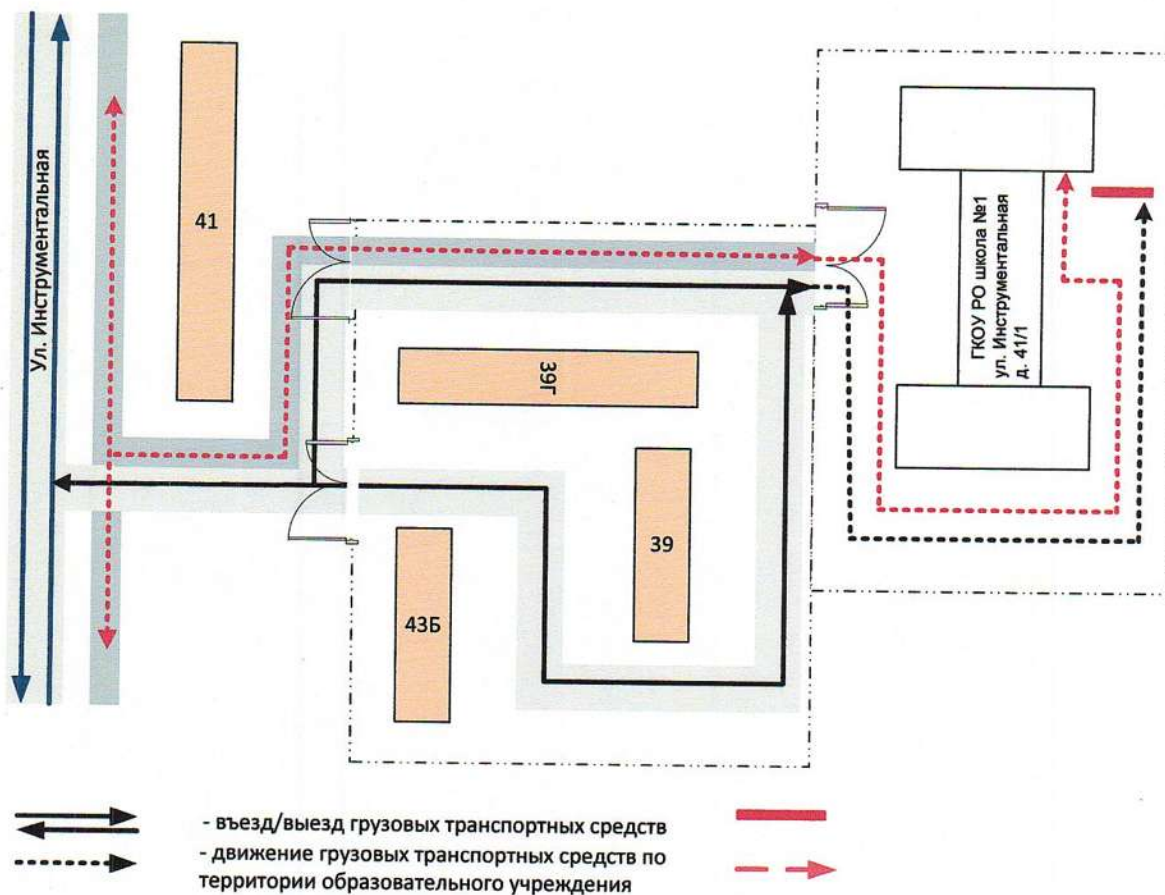


Рекомендации к составлению схемы маршрутов движения организованных групп детей от ОУ к стадиону, парку или к спортивно-оздоровительному комплексу

На схеме района расположения ОУ указываются безопасные маршруты движения детей от ОУ к стадиону, парку или спортивно-оздоровительному комплексу и обратно.

Данные схемы должны использоваться преподавательским составом при организации движения групп детей к местам проведения занятий вне территории ОУ.

Пути движения транспортных средств к местам разгрузки/погрузки и рекомендуемые пути передвижения детей по территории образовательного учреждения



Рекомендации к составлению схемы пути движения транспортных средств к местам разгрузки/погрузки

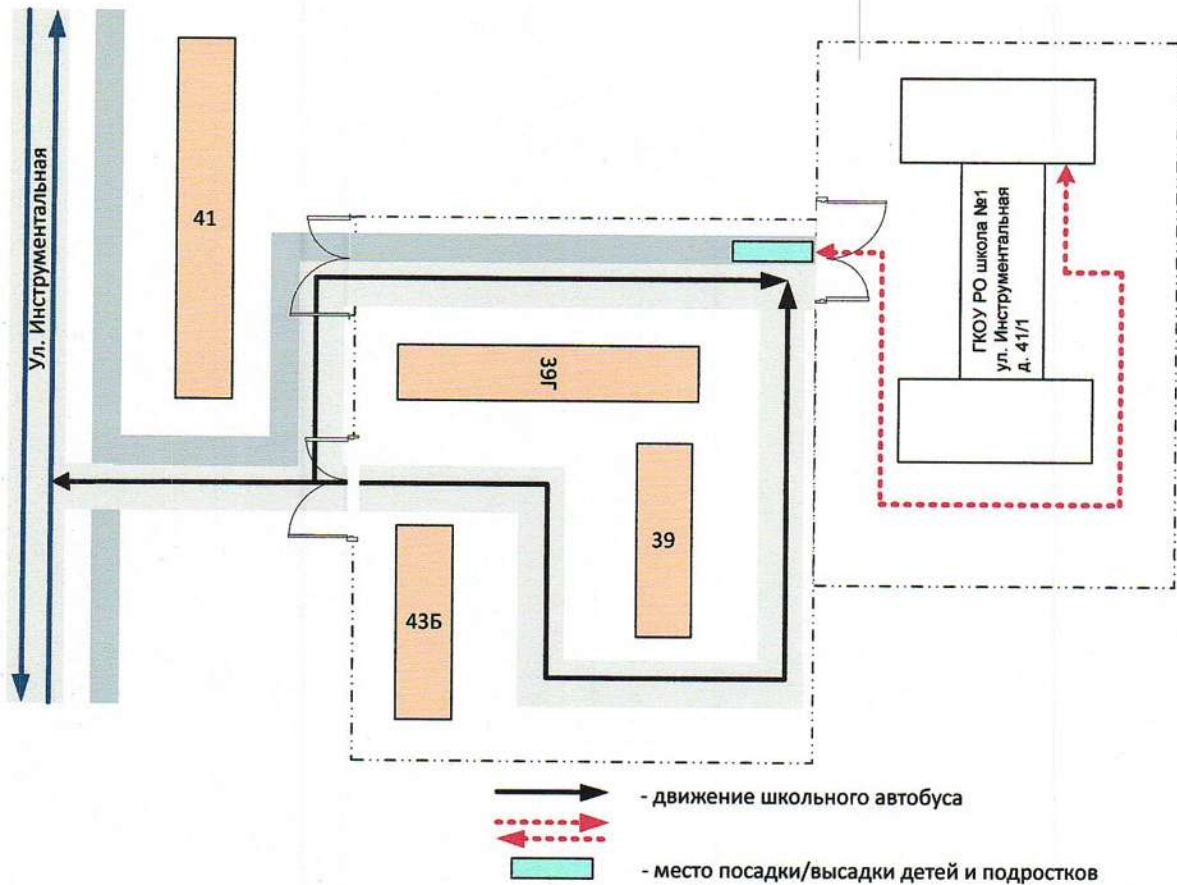
На схеме указывается примерная траектория движения транспортного средства на территории ОУ, в том числе место погрузки/разгрузки, а также безопасный маршрут движения детей во время погрузочно-разгрузочных работ.

В целях обеспечения безопасного движения детей по территории ОУ необходимо исключить пересечение пути движения детей и пути движения транспортных средств.

**II. Информация об обеспечении безопасности перевозок детей
специальным транспортным средством (автобусом).****Общие сведения**Школьный автобус отсутствует**1. Сведения о водителе автобуса**

Фамилия, имя, отчество	Принят на работу	Стаж в категории D	Дата предстоящего мед. осмотра	Период проведения стажировки	Повышение квалификаци и	Допущенные нарушения ПДД
-	-	-	-	-	-	-

Безопасное расположение остановки автобуса у ОУ



Рекомендации к составлению схемы расположения остановки автобуса ОУ

На схеме указывается подъезд в оборудованный «карман» или другое оборудованное место для посадки и высадки детей из автобуса ОУ, и дальнейший путь движения автобуса по проезжей части, а также безопасный маршрут движения детей (учеников) от остановки автобуса ОУ.

На схеме обозначено:

- жилые дома района расположения ОУ;
- здание ОУ;
- ограждение территории ОУ (при наличии);
- автомобильные дороги.